Pandémie de Covid-19, Algérie[i]
Situation épidémiologique du 27 mai 2022

Ce bulletin a été élaboré à partir des données du MSPRH, et provenant des différents établissements hospitaliers prenant en charge les malades COVID-19.

Ce numéro est consacré à l'évolution de la situation épidémiologique en matière de Covid-19. Il comprend une évolution globale de la situation en termes de morbidité et de mortalité et une distribution spatiale des cas, des données d'hospitalisation, ainsi que les tableaux récapitulatifs des journées du 30 avril au 27 mai. Les données présentées, ici, reflètent les tendances du nombre des malades pour lesquels une confirmation biologique ou radiologique a été obtenue.

Dates clés

· 1er cas confirmé de COVID-19	· **25 février 2020 (Ouargla)**
· 1er décès dû au COVID-19	· **12 mars 2020 (Blida)**
· 1erfoyer	· **1er mars (Blida : 1ers cas)**
· 1er épisode épidémique majeur	· **Juillet 2020**
· 2ème épisode épidémique majeur	· Novembre 2020
· Introduction de la vaccination	· **30 janvier 2021**
· 1er cas du variant B1.1.7 (Alpha)	· 25 février 2021
· 1er cas du variant B.1.525 (Eta)	· 12 mars 2021
· 1er cas du variant B.1.617 (Delta)	· 03 mai 2021
· 3ème épisode épidémique majeur	· Juillet 2021
· 1er cas du variant B.1.1.529 (Omicron)	· 14 décembre 2021
· Date du rapport	· 28 mai 2022
· 4ème épisode épidémique majeur	· **Janvier 2022**
· Date des données publiées par le MSPRH	· 27 mai 2022

Chiffres clés

	Algérie	Maghreb[1]	Afrique du Sud[1]	Monde[1]
· Cas cumulés	**265 870**	3 036 848	3 948 119	528 115 718
· Décès cumulés	**6 875**	58 995	101 128	6 288 426
· Nouveaux cas	**6**	221	3 274	565 420
· Nouveaux décès	**0**	0	36	2 005
· Complètement vaccinés[2] (%)	**14,8**	38,2	31,5	59,7

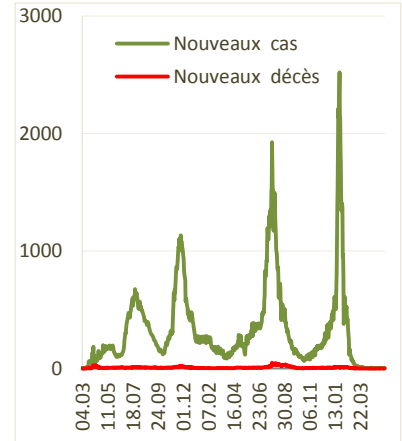

Graphe 1 : Evolution des nouveaux cas et des décès au 27 mai

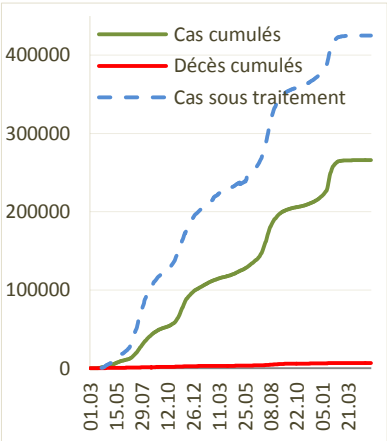

Graphe 2 : Evolution des cas et décès cumulés, et des patients sous traitement

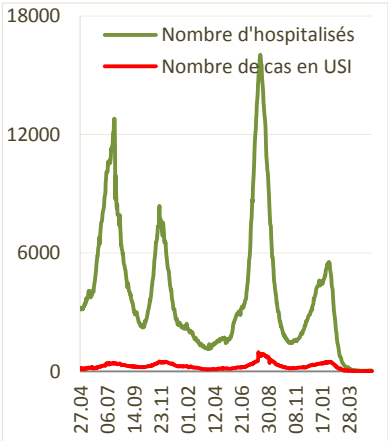

Graphe 3 : Evolution du nombre d'hospitalisation et de patients en USI

[1] Données provenant de The Johns Hopkins University - site web : coronavirus.politologue.com.
[2] Les données de vaccination sont modifiées à intervalles variables selon les pays.

Répartition spatiale des cas confirmés et des hospitalisations

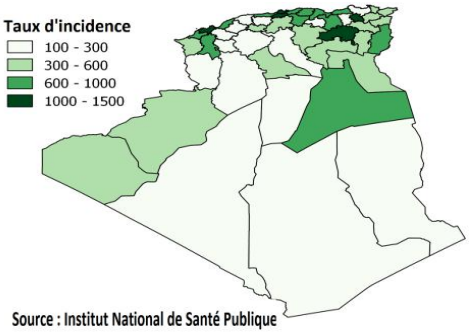

Carte 1 : Répartition des taux d'incidence PCR+ par wilaya au 27 mai 2022

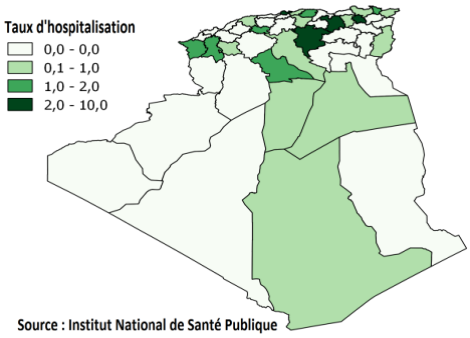

Carte 2 : Répartition des taux moyen d'incidence TDM+ par wilaya entre le 30.04 et le 27.05

Au 27 mai, on dénombre 265 870 cas cumulés PCR+, soit un taux d'incidence de 624,11 cas pour 100 000 habitants. Seize wilayas dépassent l'incidence nationale ; ce sont par ordre décroissant : Oran (1 471,10), Alger (1 264,76), Constantine (1 187,76), Batna (1 039,09), Blida (1 006,52), Jijel (980,48), Bejaïa (962,41), Ouargla (906,17), Tizi Ouzou (897,88), Tébessa (884,06), Sidi Bel Abbes (830,93), Bouira (768,96), Ain Témouchent (683,82), Tipaza (664,51), Boumerdes (663,98) et Mostaganem (657,82 cas pour 100 000 habitants).

Le taux moyen d'hospitalisation sur les quatre dernières semaines est de 28,4 patients/jour hospitalisés en structure de santé pour Covid-19 versus 46,8 entre le 02 et le 29 avril, soit une diminution de 39,3 %. Plus de la moitié des wilayas (27 sur 48) ont notifié « 0 » patient hospitalisé entre le 30 avril et le 27 mai. Onze wilayas enregistrent un taux moyen supérieur ou égal à 1 patient/jour hospitalisé sur la dernière période considérée. Ce sont par ordre croissant Saida (1,0 patient/jour hospitalisé ; Ouest), Sidi Bel Abbes (1,1 ; Ouest), Tizi Ouzou (1,3 ; Centre), Tlemcen (1,4 ; Ouest), Laghouat (1,7 ; Sud), Tissemsilt (1,8 ; Ouest), Annaba (1,8 ; Est), M'Sila (2,4 ; Est), Constantine (2,8 ; Est), Alger (3,3 ; Centre) et Sétif (5,7 ; Est).

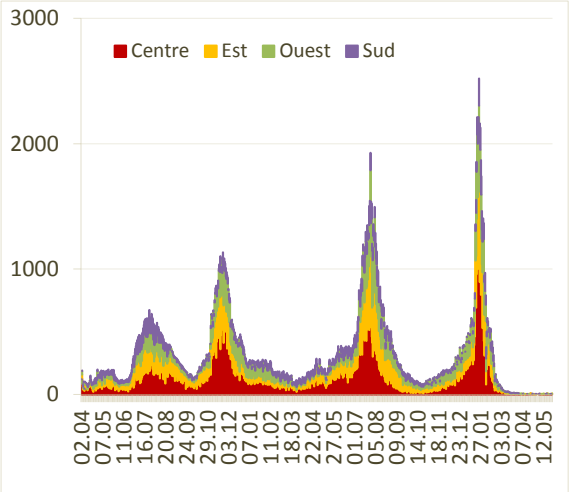

Graphe 4 : Evolution quotidienne des nouveaux cas PCR+ par région sanitaire

- A l'échelle nationale, la baisse des notifications des cas PCR+ se poursuit durant la dernière période, soit du 30 avril au 27 mai par rapport aux quatre semaines précédentes. Le taux d'accroissement enregistré est de -9,0 % avec 91 nouveaux cas déclarés du 30 avril au 27 mai versus 100 cas du 02 au 29 avril.
- Au plan régional, deux régions suivent la tendance nationale ; ce sont : l'Est (32 cas versus 38 cas ; -15,8 %) et l'Ouest (8 cas vs 14 cas ; 42,9 %). Le Centre est resté stable avec 40 nouveaux cas notifiés durant les deux périodes considérées. Le Sud enregistre une hausse estimée à 37,5 % (11 cas vs 8 cas).

Tableau I : Répartition des cas confirmés et des décès par région sanitaire au 27 mai

Région	Cas confirmés cumulés	Nouveaux cas	Taux d'incidence[1]	Décès cumulés	Nouveaux décès	Taux de mortalité[1]	Taux de létalité (%)
Centre	107 992	4	704,70	2 869	0	18,72	2,66
Est	78 717	1	614,02	2 577	0	20,10	3,27
Ouest	56 371	1	645,62	757	0	8,67	1,34
Sud	22 790	0	398,14	672	0	11,74	2,95
Total	**265 870**	**6**	**624,11**	**6 875**	**0**	**16,14**	**2,59**

1 : exprimé pour 100.000 habitants

Morbidité

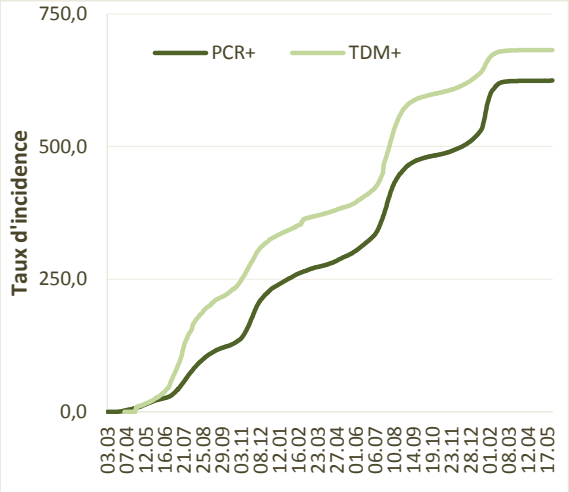

Graphe 5 : Evolution du taux d'incidence cumulé par méthode diagnostique au 27 mai

- L'Algérie déclare 265 870 cas cumulés PCR+ au 27 mai et 290 419 cas cumulés TDM+ avec des incidences respectives de 624,11 et de 681,73 cas pour 100 000 habitants. Les incidences enregistrées au 29 avril sont de 623,89 et 681,65 cas pour 100 000 habitants respectivement pour les cas confirmés et les cas probables.
- On enregistre ainsi une très légère hausse, elle est estimée à 0,03 % pour les cas confirmés et à 0,01 % pour les cas probables.

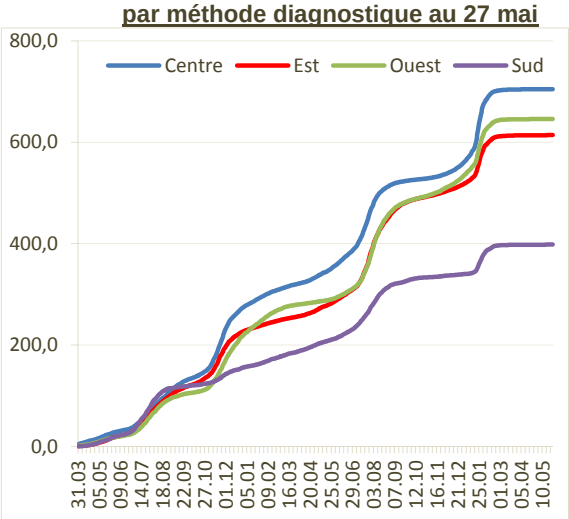

Graphe 6 : Evolution du taux d'incidence cumulé par région sanitaire au 27 mai 2022

- Le nombre de cas cumulés enregistré au 27 mai, sur le plan régional est de 107 992 – 78 717 – 56 371 et de 22 790 cas respectivement au Centre, à l'Est, à l'Ouest et au Sud.
- Les incidences respectives sont de 704,70– 614,02 – 645,62 et de 398,14 cas pour 100 000 habitants à la même date précitée versus 704,44 – 613,77 – 645,53 et de 397,95 cas pour 100 000 habitants au 29 avril.
- L'écart entre les deux dates est de +0,26 – 0,25 – 0,09 et de +0,19 point pour le Centre, l'Est, l'Ouest et le Sud.

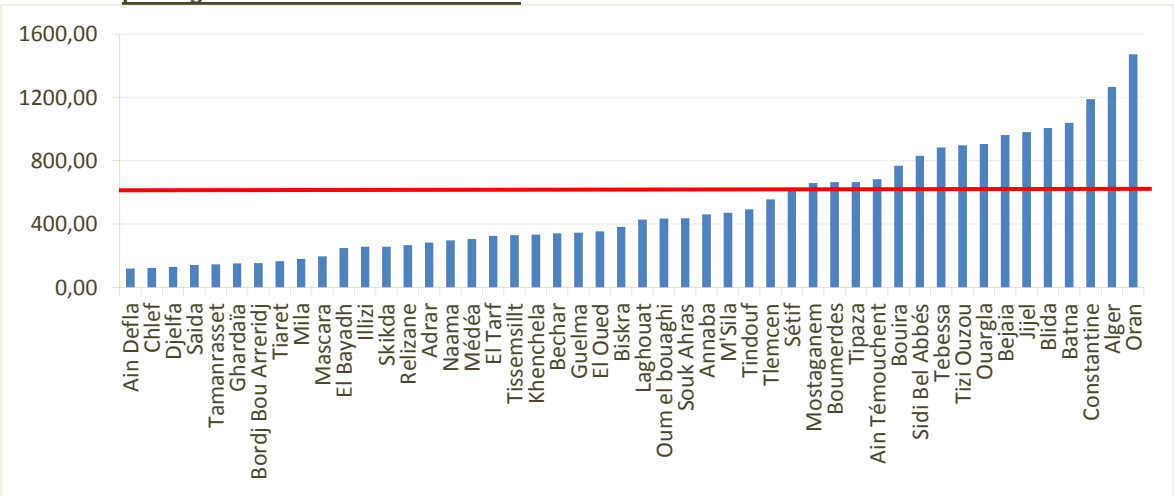

Graphe 7 : Répartition du taux d'incidence par wilaya au 27 mai 2022

- Le graphe ci-dessus visualise les taux d'incidence cumulés des cas confirmés par wilaya au 27 mai.
- Au 27 mai, l'Algérie enregistre une incidence de 624,11 cas pour 100 000 habitants, versus 623,89 au 29 avril, soit un différentiel de 0,22 point et un accroissement de +0,03 %. La diminution des cas de Covid-19 se poursuit, et ce, aussi bien au plan national qu'au plan régional.
- Trente wilayas sur quarante-huit ont vu leur taux d'incidence rester inchangés entre le 29 avril et le 27 mai dont six dépassent l'incidence nationale. Ce sont, par ordre croissant : Mostaganem (657,82), Ain Temouchent (683,82), Bouira (768,96), Tébessa (884,06), Jijel (980,48) et Blida (1 006,52).
- Les dix-huit wilayas ayant enregistré une légère hausse de leur incidence ont présenté un écart moyen de 0,37 point. Six d'entre-elles ont observé un différentiel supérieur à 0,37 point. Ce sont par ordre décroissant en termes d'écart entre les deux taux d'incidence : Ouargla (906,17 – 904,83 ; +1,34 point), Alger (1 264,76 – 1 263,9 ; +0,84 pt), Sétif (623,85 – 623,18 ; +0,67 pt), Sidi Bel Abbes (830,93 – 830,38 ; +0,54 pt), Batna (1 039,09 versus 1 038,7 ; +0,43 pt) et M'Sila (471,23 – 470,84 ; +0,39 pt).

Nouveaux cas PCR+/TDM+

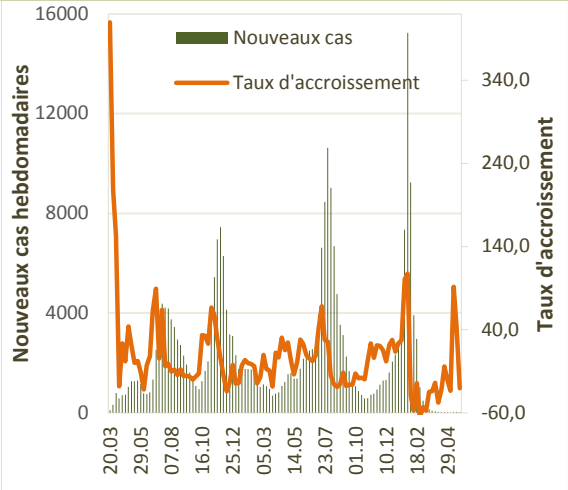

Graphe 8 : Evolution hebdomadaire du nombre de nouveaux cas PCR+ au 27 mai 2022

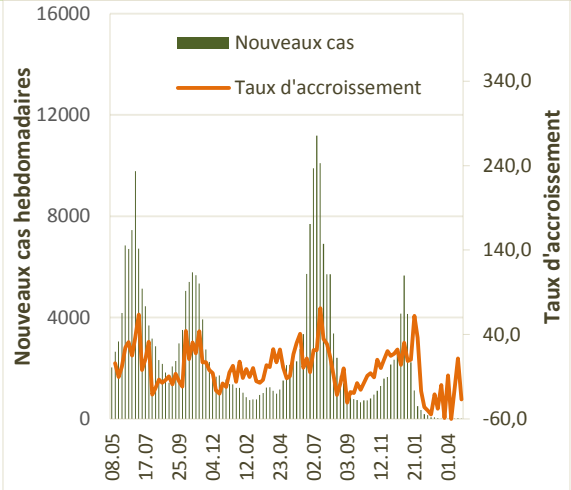

Graphe 9 : Evolution hebdomadaire du nombre de nouveaux cas TDM+ au 27 mai 2022

- Les graphes ci-dessus visualisent l'évolution hebdomadaire des nouveaux cas ainsi que leurs taux d'accroissement, d'un côté les cas confirmés (PCR+) et de l'autre les cas probables (TDM+) jusqu'au 27 mai 2022.
- La tendance est toujours à la baisse aussi bien pour les cas confirmés que les cas probables lorsque l'on prend en considération le nombre de cas notifiés au cours des quatre dernières semaines par rapport aux quatre précédentes. Ainsi 91 cas PCR+ et 37 cas TDM+ ont été déclarés entre le 30 avril et le 27 mai versus 100 cas PCR+ et 70 cas TDM+ respectivement entre le 02 et le 29 avril.
- Concernant les cas confirmés, on note une légère tendance à la hausse du nombre de cas hebdomadaires. Ainsi, 18 – 12 – 23 - 33 et 23 cas confirmés ont été notifiés respectivement entre le 23 et le 29 avril, entre le 30 avril et le 06 mai, entre le 07 et le 13, entre le 14 et le 20 et, entre le 21 et le 27 mai, soit des taux d'accroissement respectifs de -33,3 %, +91,7 %, +43,5 % et -30,3 %. Dix-huit wilayas ont déclaré entre 1 et 31 cas durant la période allant du 30 avril au 27 mai versus vingt-quatre wilayas entre le 02 et le 29 avril. Quatre wilayas ont notifié entre 6 et 31 cas au cours de ces quatre semaines ; ce sont par ordre décroissant Alger (31 versus 25 cas entre le 02 et le 29.04 ; +6 cas), Sétif (12 vs 23 cas ; -11 cas), Ouargla (10 vs 3 cas ; +7 cas) et Batna (6 vs 2 cas ; +4 cas cas). Dix wilayas ont notifié plus de cas entre le 30 avril et le 27 mai qu'entre le 02 et le 29 avril versus seulement trois entre les deux avant-dernières périodes. Les wilayas avec 5 cas d'écart ou plus entre les deux dernières périodes de quatre semaines en faveur de la dernière sont : Ouargla (+7 cas), Alger (+6 cas) et M'Sila (+5 cas).
- Concernant les cas probables, les notifications hebdomadaires sont de 12 – 07 – 06 - 18 et de 06 cas respectivement entre le 23 et le 29 avril, entre le 30 avril et le 06 mai, entre le 07 et le 13, entre le 14 et

le 20 et, entre le 21 et le 27 mai. Les taux d'accroissement sont de -41,7 %, -14,3 %, +200,0 % et de -66,7 % selon l'ordre chronologique. Douze wilayas ont déclaré entre 1 et 13 cas au cours de la période s'étendant du 30 avril au 27 mai versus quatorze wilayas entre le 02 et le 29 avril. Une seule wilaya a notifié plus de 5 cas ; il s'agit de Constantine (13 cas). Durant cette période, quatre wilayas ont enregistrés plus de cas qu'au cours des quatre semaines précédentes. Ce sont : Constantine (13 versus 9 cas ; +4 cas), Médéa (3 vs 1 cas ; +2 cas) Sidi Bel Abbes (2 vs 0 cas ; +2 cas) et Mila (2 vs 0 cas ; +2 cas).

- Au final, vingt-cinq wilayas n'ont déclaré aucun cas confirmé ni probable au cours des quatre dernières semaines versus dix-huit la période précédente ; elles sont situées majoritairement dans les régions Sud (9 sur 12 wilayas), Ouest (6 sur 10), Est (6 sur 14) et Centre (a sur 12).

Vaccination

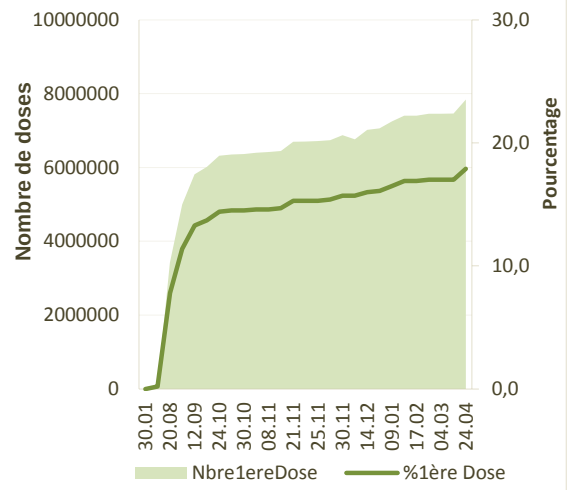

Graphe 10 : Nombre de 1ere dose administrée et taux de couverture au 27.05. 2022

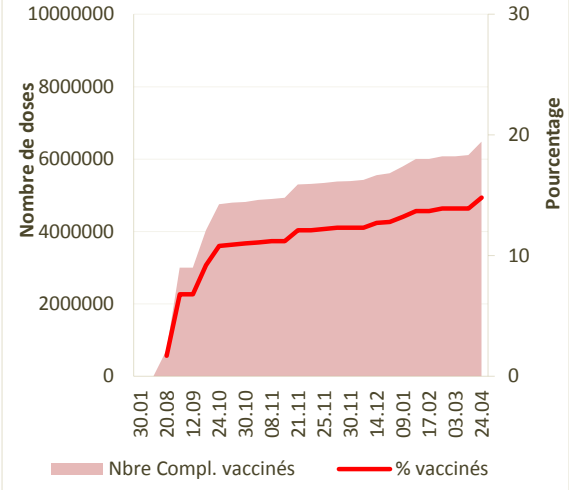

Graphe11 : Nombre de personnes complètement vaccinées et taux de couverture au 27.05.2022

- Les deux graphes ci-dessus visualisent le nombre de personnes ayant reçue une première et une deuxième dose de vaccin ainsi que les taux de couverture correspondant au 27 mai 2022.
- Au 27 mai 2022, 14 321 317 doses de vaccin contre la Covid-19 ont été administrées dont 7 840 131 premières doses et 6 481 186 deuxièmes doses. En termes de taux de couverture, cela représente 17,9 % de la population totale ayant reçu une première dose de vaccin et 14,8 % complètement vaccinée.

Hospitalisations

	Du 30 avril au 27 mai				Du 02 au 29 avril			
	Hospitalisation		Réanimation		Hospitalisation		Réanimation	
	Nbre moy.*	Taux moy.**	Nbre moy.*	Taux moy.**	Nbre moy.*	Taux moy.**	Nbre moy.*	Taux moy.**
Centre	5,5	0,04	1,2	0,01	15,0	0,10	5,3	0,03
Est	1,51	0,12	1,2	0,01	18,5	0,14	2,2	0,02
Ouest	5,3	0,06	0,1	0,00	8,8	0,10	1,8	0,02
Sud	2,4	0,04	0,0	0,00	4,4	0,08	0,0	0,0
Algérie	28,4	0,07	2,5	0,01	46,8	0,11	9,3	0,10

* : nombre moyen de personnes hospitalisés pour Covid-19 un jour donné.

** : Taux moyen de personnes hospitalisés pour Covid-19 un jour donné rapporté à 100 000 habitants.

Tableau II : Evolution du nombre moyen et du taux moyen d'hospitalisations entre le 02 et le 29 avril et entre le 30 avril et le 27 mai 2022

En conclusion, tous les indicateurs continuent de chuter, cependant la vigilance reste de mise et ce d'autant, que de nombreux pays signalent une recrudescence des cas de Covid-19 et que les taux de vaccination restent bas.

Principales caractéristiques des quatre épisodes épidémiques majeurs

	1er épisode : juillet 2020	2ème épisode : novembre 2020	3ème épisode : juillet 2021	4ème épisode épidémique : janvier 2022
Pic des cas PCR+	675 cas le 24.07 (S30)	1 133 cas le 24.11 (S48)	1 927 cas le 28.07 (S30)	2 521 cas le 25.01 (S04)
Pic des cas TDM+	1 909 cas le 21.07 (S30)	1 072 cas le 26.11 (S48)	1 831 cas le 03.08 (S31)	1 252 cas le 22.01 (S04)
Pic hospitalisations	12 784 le 24.07 (S30)	8 375 le 19.11 (S47)	16 032 le 09.08 (S32)	5 538 le 03.02 (S05)
Pic réanimation	431 le 22.07 (S30)	489 le 19.11 (S47)	962 le 04.08 (S31)	483 le 05.02 (S05)
Taux de positivité	-	60,5 % le 07.11 (S45)	57,4 % le 21.07 (S29)	67,3 % le 28.01 (S04)
Souche responsable	-	-	Delta	Delta & Omicron
Nombre de labo	Une trentaine	Une cinquantaine	Une centaine	Plus de cent
Région	Les 4 régions impactées mais décalage dans le temps – Sud a la plus forte incidence	Trois régions du nord impactées – Pic concomitant – Sud peu touché	Toutes les régions impactées – Léger décalage dans le temps	Les quatre régions touchées – Pic concomitant

Actions clés menées depuis le début de la pandémie

- Un téléphone vert 3030 dédié aux informations et préoccupations des citoyens sur le coronavirus SARS-Cov2 a été mis en place par les autorités sanitaires.
- Le 22 mars, le ministre algérien de la santé annonce que « L'Algérie est entrée en phase 3 de l'épidémie du coronavirus».
- Le port du masque devient obligatoire dans les espaces publics à partir du dimanche 23 mai sous peine de sanction.
- Le 28 juin, le président a annoncé que toutes les frontières du pays seront fermées jusqu'à la fin de la pandémie.
- Le 25 février 2022, cela fait deux années, jour pour jour, que l'Algérie enregistrait son premier cas d'infection Covid-19.
- Le 10 mars 2022, le ministre de la Santé a pris part, par visioconférence, à une réunion de haut niveau des ministres africains de la Santé sur l'accélération de la cadence de vaccination contre la pandémie (Covid-19). Cette rencontre intervient après le sommet des chefs d'Etat et de Gouvernement de l'Union africaine (UA) tenu en février dernier et consacré à l'examen de la situation pandémique en Afrique. Le Sommet de février a porté essentiellement sur les stratégies de mise en œuvre pour atteindre un taux de vaccination de 70 % de la population globale en Afrique à la fin juin 2022, et parvenir à l'immunité collective.

Dernières actions

- Le jeudi 17 mars 2022, les services du Premier ministre ont annoncé que le dispositif sanitaire relatif aux conditions sanitaires applicables aux voyageurs au niveau des points d'entrée sur le territoire national sera allégé à compter de dimanche prochain. Ces mesures, qui prennent effet à compter du dimanche 20 mars 2022, se déclinent comme suit : l'exigence d'un pass vaccinal de moins de neuf (09) mois, l'exigence d'un test RT-PCR de moins de 72 heures pour les personnes non vaccinées, la suppression du test antigénique à l'arrivée.
- Le 29 mars 2022, Le ministère des Affaires religieuses et des wakfs a décidé de lever les mesures de distanciation pendant l'accomplissement de la prière et de renouer avec « la prière ordinaire », et ce, au regard de « l'amélioration notable » de la situation sanitaire relative au Coronavirus.
- Le 30 mars 2022, Le directeur de l'Office national du Hadj et de la Omra (ONHO) a indiqué que la vaccination contre la Covid-19 était une condition obligatoire pour les personnes désirant accomplir le rite de la Omra, appelant les agences de tourisme et de voyages au respect et à l'application de cette condition pour le bon déroulement de l'opération.
- Le 24 avril 2022, La Fédération algérienne de football (FAF) a annoncé dimanche la "suspension exceptionnelle" de la réalisation des tests de diagnostic de la Covid-19 par RT-PCR et TDR (antigénique) pour les clubs professionnels et amateurs. "La décision notifiée suite à une demande d'exemption

introduite par la FAF n'exclut, cependant, pas la reprise des tests en cas de changement de la situation épidémiologique", précise la FAF.

- Le 29 avril 2022, plusieurs médecins de diverses spécialités ont mis en avant la nécessité de respecter les gestes barrières lors de la fête de Aïd El-Fitr durant laquelle se multiplient les visites familiales auxquelles la société algérienne est habituée.
- Le 10 mai 2022, le président de l'Assemblée populaire nationale (APN) a appelé, depuis Abuja (Nigeria), au soutien et à l'élargissement du Fonds d'intervention de l'Union africaine (UA) pour la Covid-19, de manière à l'ériger en « outil de veille permettant aux pays africains de passer de la prévention à l'intervention proactive », lors d'un atelier sur le financement de la riposte africaine à la pandémie. Il a notamment relevé « la nécessité d'adopter une stratégie qui priorise les dépenses sanitaires, la production locale de vaccins et l'adoption de la numérisation dans le domaine de la santé ».

Actualités Covid-19 [3]

- Le pourcentage de personnes vivant aux Etats-Unis infectées par le COVID-19 est passé de 34 % en décembre 2021 à 58 % en février 2022, révèle une nouvelle étude des Centers for Disease Control and Prevention (CDC).
- Les chercheurs ont observé que la présence d'anticorps anti-nucléocapside (anti-N) provenant d'une infection antérieure variait selon l'âge. Le taux variait de 75 % chez les enfants et les adolescents de moins de 18 ans à 33 % chez les 65 ans et plus, par exemple.
- L'étude a également montré que les anticorps anti-N étaient plus fréquents dans les tranches d'âge les moins vaccinées.
- Le fait que près de 60 % des Américains aient des anticorps liés à une infection Covid-19 antérieure n'est pas une raison de penser que les personnes ayant des antécédents de COVID-19 devraient bouder la vaccination, a déclaré la directrice des CDC.
- « J'insiste sur le fait que nous encourageons à se faire vacciner ceux qui ont des anticorps détectables […] Il y a des réinfections. C'est important pour l'avenir », a-t-elle souligné.
- Avoir des anticorps induits par une infection ne signifie pas nécessairement que vous êtes protégés contre de futures infections.
- A noter que l'étude, publiée dans le rapport hebdomadaire sur la morbidité et la mortalité (MMWR) du CDC, n'a pas évalué le niveau de protection conféré par les anticorps induits par la vaccination contre la COVID-19.
- Il convient également de noter que l'étude a examiné la présence ou l'absence d'anticorps anti-N, et non si certains niveaux étaient liés à une protection moindre ou supérieure.
- La Directrice des CDC a profité de la conférence de presse pour partager les derniers chiffres du COVID-19 aux Etats-Unis.
- « Globalement, nous continuons à avoir des tendances mitigées. Les décès, heureusement, continuent de baisser avec une moyenne sur sept jours d'environ 300 par jour, ce qui représente une baisse estimée de 18 % par rapport à la semaine précédente », a-t-elle rapporté.
- Les admissions à l'hôpital restent également faibles, à environ 1 500 par jour. « Mais, nous notons que pour la deuxième semaine consécutive, ils ont légèrement tendance à augmenter », soit une augmentation d'environ 9 % cette semaine par rapport à la semaine précédente.
- Le nombre de cas (44 000/j) reste « relativement bas » comparé à ce que nous observions il y a un mois. Bien que cela représente également une augmentation d'environ 25 % par rapport à la semaine dernière. »
- La directrice souligne que le nombre de tests positifs n'est pas une mesure aussi fiable qu'auparavant en raison de la forte utilisation des tests rapides à domicile. Cependant, elle reste confiante sur le fait que les données des tests PCR, en particulier lorsqu'elles sont recoupées avec les informations des autres systèmes de surveillance - comme la surveillance des eaux usées et la surveillance des services d'urgence - fournissent une image fiable des tendances épidémiques à travers la pays.

[3] Etats-Unis : près de 60 % de la population aurait été infectée par le COVID-19 - Medscape - 28 avril 2022.

- En termes de variants, le séquençage génomique continue de montrer la prédominance du variant Omicron. « Essentiellement, cent pour cent de ce que nous trouvons actuellement est Omicron », a indiqué la directrice des CDC. Le variant Omicron BA.1 représente environ 3 % du virus en circulation, le variant BA.2 représente environ 68 % et BA.2.12.1 représente environ 35 %.
- « Nous commençons à peine à appréhender l'impact de BA2.121. Il semble qu'il pourrait avoir un avantage de transmission d'environ 25 % par rapport au sous-variant BA2 », a-t-elle précisé.

Dans le monde

Distribution des cas de COVID-19 dans les pays les plus touchés au 27 mai 2022[4]

27 mai	Cas confirmés	Décès	Incidence[5]
Monde	**528 115 718**	**6 288 426**	6 983,77
Etats Unis	83 969 064	1 006 581	25 665,47
Inde	43 150 215	524 572	3 190,13
Brésil	30 921 145	666 319	14 761,66
France	28 626 473	144 911	42 734,22
Allemagne	26 240 639	138 854	31 642,71
Royaume Uni	22 444 824	179 024	33 757,20
Corée de Sud	18 067 669	24 139	34 990,95
Russie	18 048 085	371 141	12 491,92
Italie	17 355 119	166 476	28 718,77
Turquie	15 069 034	98 952	18 305,50
Espagne	12 326 264	106 341	26 381,15
Viet Nam	10 715 247	43 078	11 215,41
Argentine	9 178 795	128 825	383,00
Japon	8 758 532	30 501	6 922,15
Pays-Bas	8 267 309	22 946	47 979,23
Iran	7 231 284	141 302	8 840,17
Australie	7 189 926	8 432	28 768,49
Colombie	6 103 455	139 854	12 293,29
Indonésie	6 053 894	156 565	2 261,76
Pologne	6 006 809	116 305	15 816,32
Mexique	5 759 773	324 768	4 564,34
Ukraine	5 040 518	112 459	11 295,91
Afrique du Sud	3 948 119	101 128	6 833,06
Chine	883 008	5 226	63,40
Maghreb	**3 036 848**	**58 995**	**3 009,62**
Maroc	1 167 527	16 076	3 240,51
Tunisie	1 042 362	28 632	9 012,91
Libye	501 987	6 430	7 516,39
Algérie	265 870	6 875	624,11
Mauritanie	59 102	982	1 342,21

Principales dates

- **Le 17 novembre 2019,** les 1ers cas de **Covid-19** apparaissent dans la ville de Wuhan, en Chine centrale, puis se propagent dans le monde entier.
- **Le 9 janvier 2020,** un nouveau coronavirus est identifié et son génome est séquencé. Un test de dépistage est mis au point.
- **Le 12 mars 2020**, l'OMS déclare que l'épidémie de Covid-19 est devenue une pandémie.
- **Le 24 juin 2020**, le directeur général de l'OMS a déclaré que parmi les mesures de santé publique qui

[4] Données provenant de The Johns Hopkins University - site web : coronavirus.politologue.com
[5] Exprimée pour 100 000 habitants

pourront enrayer la Covid-19 sont celles qui ont permis d'arrêter Ebola, et sont : « Trouver, isoler, tester et prendre en charge chaque cas et chercher sans relâche chaque contact ».

- **Le 30 janvier 2021,** cela fait un an, jour pour jour, que l'OMS a déclaré que l'épidémie de Sars-Cov2 était une urgence de santé publique de portée internationale (USPPI).
- **Le 31 décembre 2021, cela fait deux ans que les premiers cas de Covid-19 ont été signalés par Wuhan**
- **Le 23 février 2022**, l'OMS a ouvert en République de Corée un centre mondial de formation à la bio-fabrication pour stimuler la production pharmaceutique locale. Grâce à ce centre, le Bangladesh, l'Indonésie, le Pakistan, la Serbie et le Vietnam bénéficieront de la technologie reposant sur l'ARNm.
- **Le 02 mars 2022**, selon l'OMS, les cas d'anxiété et de dépression sont en hausse de 25 % dans le monde en raison de la pandémie de Covid-19.
- **Le 09 mars 2022**, l'OMS a fait le point sur l'utilisation des tests de diagnostic rapide antigéniques du SARS-CoV2 pour l'auto-dépistage de la Covid-9 dans une recommandation technique. Ceux-ci doivent être proposés en supplément des services de tests offerts par des professionnels (Recommandation forte, degré de certitude faible à modéré). Cette recommandation se fonde sur les données montrant que les utilisateurs peuvent pratiquer les autotests avec fiabilité et exactitude et que l'autodépistage de la COVID-19 est acceptable et faisable et pourrait réduire les inégalités existantes dans l'accès aux tests.
- **Le 15 mars 2022**, l'OMS a effectué des mises à jours concernant l'utilisation des vaccins anti-COVID-19 BBV152 (COVAXIN®) fabriqué par Bharat Biotech, AstraZeneca Vaxzevria, et COVISHIELD, inactivé BIBP développé par China National Biotec Group (Sinophram) et inactivé, CoronaVac, développé par Sinovac.
- **Le 30 mars 2022**, lors de son discours liminaire, le directeur général de l'OMS a annoncé la publication de son troisième plan stratégique de préparation, de capacité d'intervention et de riposte à la COVID-19. Il s'agit du troisième plan stratégique pour la lutte contre la COVID-19, et il pourrait et devrait être le dernier. Il a également annoncé que les pays doivent investir, pour mettre fin à la phase aigüe de la pandémie, dans cinq domaines fondamentaux que sont en premier la surveillance, les laboratoires et la veille en santé publique, en second la vaccination, les mesures de santé publique et les mesures sociales, ainsi que la mobilisation des communautés, en troisième, la prise en charge clinique des patients atteints de COVID-19, et la résilience des systèmes de santé, en quatrième la recherche et le développement, et l'accès équitable aux outils et aux fournitures et en cinquième, la coordination, alors que la riposte passe du mode d'urgence à la prise en charge à long terme des maladies respiratoires.
- **Le 22 avril 2022**, l'OMS a émis une recommandation forte en faveur de l'administration de Paxlovid (nirmatrelvir/ritonavir), un antiviral par voir orale, aux patients atteints de formes bénignes et modérées de la COVID-19 les plus à risque d'hospitalisation, qualifiant ce médicament de meilleur choix thérapeutique pour les patients à haut risque à ce jour. Cependant, plusieurs facteurs font que ce médicament susceptible de sauver des vies représente un défi d'ampleur pour les pays à revenu faible et intermédiaire : sa disponibilité, le manque de transparence des prix dans le cadre des accords bilatéraux conclus par le producteur, et la nécessité de mener des tests rapides et exacts avant de l'administrer.
- **Le 12 mai 2022,** le deuxième Sommet mondial sur la COVID-19 a eu lieu. A cette occasion, le Directeur Général de l'OMS a souligné que si le nombre de cas et de décès de Covid-19 notifiés sont maintenant en baisse à l'échelle mondiale, cette pandémie n'est pas terminée. La pandémie n'est terminée nulle part tant qu'elle n'est pas terminée partout. Ainsi, les cas sont en augmentation dans plus de 70 pays. Dans le même temps, les taux de dépistage à l'échelle mondiale sont en chute libre, ce qui ne permet pas de connaître l'évolution du virus. De plus, près d'un milliard de personnes dans les pays à revenu faible ne sont toujours pas vaccinées.

Dates	Pays/ Organisation	Fait saillant	Monde	Algérie
17-nov-19	Chine (Wuhan)	Apparition d'une maladie infectieuse émergente due au coronavirus		
12-jan-20	Chine	Cas d'infection due au nouveau coronavirus diagnostiqués à Wuhan	41 cas	
30-jan-20	OMS	Déclaration de l'état d'urgence de santé publique de portée internationale	8 235 cas	

25-fév-20	Algérie	Premier cas confirmé de Covid-19	80 415 cas	1 cas
28-fév-20	OMS	Elévation du niveau de risque du Covid-19 à un niveau très élevé	84 124 cas	1 cas
12-mar-20	OMS	Déclaration de la pandémie due au Covid-19	133 836 cas (4 615 Dc)	24 cas (1 Dc)
31-déc-21	Monde	Plus de 288 millions de cas diagnostiqués	231 151 627 cas (5 436 858 Dc)	209 817 cas (6046 Dc)
07-jan-22	Monde	Plus de 4 000 cas/100 000 habitants /jour	303 412 937 cas (5 480 837 Dc)	211 112 cas (6089 Dc)
14-jan-22	Iles Féroé	Incidence la plus élevée au monde avec 52 838,32 cas/100 000 habitants	323 608 990 cas (5 529 587 Dc)	224 979 cas (6396 Dc)
21-jan-22	USA	Plus de 70 millions de cas diagnostiqués	346 539 482 cas (5 586 657 Dc)	232 325 cas (6458 Dc)
28-jan-22	Italie	Plus de 10 millions de cas diagnostiqués	369 951 525 cas (5 651 185 Dc)	246 568 cas (6545 Dc)
04-fév-22	Inde	Plus de 42 millions de cas diagnostiqués	391 562 768 cas (5 726 879 Dc)	256 806 cas (6631 Dc)
11-fév-22	Monde	Plus de 400 millions de cas diagnostiqués	408 452 728 cas (5 802 228 Dc)	260 723 cas (6703 Dc)
18-fév-22	Brésil	Plus de 28 millions de cas diagnostiqués	421 716 648 cas (5 874 048 Dc)	263 685 cas (6780 Dc)
25-fév-22	Allemagne	Plus de 14 millions de cas diagnostiqués	429 127 310 cas (5 915 334 Dc)	264 706 cas (6823 Dc)
04-mars-22	Espagne	Plus de 100 000 décès diagnostiqués	443 874 958 cas (5 990 227 Dc)	265 186 cas (6852 Dc)
11-mars-22	Maghreb	Plus de 3 millions de cas diagnostiqués	443 874 958 cas (5 990 227 Dc)	265 391 cas (6861 Dc)
18-mars-22	Algérie	Plus de 250 000 cas confirmés	443 874 958 cas (5 990 227 Dc)	265 524 cas (6871 Dc)
01-avr-22	Monde	Plus de 6 millions de décès diagnostiqués	489 608 740 cas (6 147 673 Dc)	265 679 cas (6874 Dc)
29-avr-22	Monde	Plus de 500 millions de cas diagnostiqués	513 146 119 cas (6 234 308 Dc)	265 779 cas (6875 Dc)
27-mai-22	USA	Plus d'un million de décès diagnostiqués	528 115 718 cas (6 288 426 Dc)	265 870 cas (6875 Dc)

Répartition des cas confirmés et des décès par wilaya au 30 avril et au 01 mai

Code	Wilaya	30 avril			01 mai		
		Cas cumulés	Nouveaux cas	Taux d'incidence[1]	Cas cumulés	Nouveaux cas	Taux d'incidence[1]
1	Adrar	1 539	0	281,57	1 540	1	281,75
2	Chlef	1 536	0	123,68	1 536	0	123,68
3	Laghouat	3 011	0	429,01	3 011	0	429,01
4	Oum El Bouaghi	3 437	0	434,40	3 437	0	434,40
5	Batna	14 362	0	1038,66	14 362	0	1 038,66
6	Bejaia	9 894	0	962,12	9 894	0	962,12
7	Biskra	3 674	0	381,77	3 674	0	381,77
8	Béchar	1 172	0	340,94	1 172	0	340,94
9	Blida	13 760	0	1 006,52	13 760	0	1 006,52
10	Bouira	6 262	0	768,96	6 262	0	768,96
11	Tamanrasset	353	0	145,56	353	0	145,56
12	Tébessa	7 199	0	884,06	7 199	0	884,06
13	Tlemcen	6 291	0	554,50	6 291	0	554,50
14	Tiaret	1 739	0	165,87	1 739	0	165,87
15	Tizi-Ouzou	10 864	0	897,72	10 864	0	897,72
16	Alger	46 740	1	1 263,95	46 740	0	1 263,95
17	Djelfa	2 050	0	128,64	2 050	0	128,64
18	Jijel	7 355	0	980,48	7 355	0	980,48
19	Sétif	11 191	0	623,18	11 191	0	623,18
20	Saida	582	0	140,05	582	0	140,05
21	Skikda	2 804	0	257,23	2 804	0	257,23
22	Sidi Bel Abbes	6 132	0	830,38	6 132	0	830,38
23	Annaba	3 243	0	459,77	3 244	1	459,91
24	Guelma	1 987	0	346,24	1 987	0	346,24
25	Constantine	13 691	0	1 187,41	13 691	0	1 187,41
26	Médéa	2 701	0	305,07	2 701	0	305,07
27	Mostaganem	6 015	0	657,82	6 015	0	657,82
28	M'Sila	6 104	0	470,84	6 104	0	470,84
29	Mascara	1 879	0	194,66	1 879	0	194,66
30	Ouargla	6 747	0	904,83	6 747	0	904,83
31	Oran	27 203	0	1 470,94	27 203	0	1 470,94
32	El Bayadh	819	0	247,54	819	0	247,54
33	Illizi	221	0	256,31	221	0	256,31
34	Bordj Bou Arreridj	1 159	0	153,66	1 159	0	153,66
35	Boumerdes	7 004	0	663,80	7 004	0	663,80
36	El Tarf	1 627	0	323,88	1 627	0	323,88
37	Tindouf	475	0	492,06	475	0	492,06
38	Tissemsilt	1 142	0	328,30	1 142	0	328,30
39	El Oued	3 130	0	353,18	3 130	0	353,18
40	Khenchela	1 611	0	332,55	1 611	0	332,55
41	Souk Ahras	2 415	0	434,94	2 415	0	434,94
42	Tipaza	4 870	0	664,37	4 870	0	664,37
43	Mila	1 659	0	179,35	1 659	0	179,35
44	Aïn Defla	1 113	0	117,98	1 113	0	117,98
45	Naâma	930	0	296,49	930	0	296,49
46	Aïn Temouchent	3 054	0	683,82	3 054	0	683,82
47	Ghardaïa	708	0	151,33	708	0	151,33
48	Relizane	2 326	0	267,08	2 326	0	267,08
	Total	**265 780**	**1**	**623,90**	**265 782**	**2**	**623,90**

1 : exprimé pour 100 000 habitants

Répartition des cas confirmés et des décès par wilaya au 02 et 03 mai

Code	Wilaya	02 mai Cas cumulés	Nouveaux cas	Taux d'incidence[1]	03 mai Cas cumulés	Nouveaux cas	Taux d'incidence[1]
1	Adrar	1 540	0	281,75	1 540	0	281,75
2	Chlef	1 536	0	123,68	1 536	0	123,68
3	Laghouat	3 011	0	429,01	3 011	0	429,01
4	Oum El Bouaghi	3 437	0	434,40	3 437	0	434,40
5	Batna	14 362	0	1 038,66	14 362	0	1 038,66
6	Bejaia	9 894	0	962,12	9 894	0	962,12
7	Biskra	3 674	0	381,77	3 674	0	381,77
8	Béchar	1 172	0	340,94	1 172	0	340,94
9	Blida	13 760	0	1 006,52	13 760	0	1 006,52
10	Bouira	6 262	0	768,96	6 262	0	768,96
11	Tamanrasset	353	0	145,56	353	0	145,56
12	Tébessa	7 199	0	884,06	7 199	0	884,06
13	Tlemcen	6 291	0	554,50	6 291	0	554,50
14	Tiaret	1 739	0	165,87	1 739	0	165,87
15	Tizi-Ouzou	10 864	0	897,72	10 864	0	897,72
16	Alger	46 740	0	1 263,95	46 740	0	1 263,95
17	Djelfa	2 050	0	128,64	2 050	0	128,64
18	Jijel	7 355	0	980,48	7 355	0	980,48
19	Sétif	11 191	0	623,18	11 191	0	623,18
20	Saida	582	0	140,05	582	0	140,05
21	Skikda	2 804	0	257,23	2 804	0	257,23
22	Sidi Bel Abbes	6 132	0	830,38	6 132	0	830,38
23	Annaba	3 244	0	459,91	3 244	0	459,91
24	Guelma	1 987	0	346,24	1 987	0	346,24
25	Constantine	13 691	0	1 187,41	13 691	0	1 187,41
26	Médéa	2 701	0	305,07	2 701	0	305,07
27	Mostaganem	6 015	0	657,82	6 015	0	657,82
28	M'Sila	6 104	0	470,84	6 104	0	470,84
29	Mascara	1 879	0	194,66	1 879	0	194,66
30	Ouargla	6 747	0	904,83	6 747	0	904,83
31	Oran	27 203	0	1 470,94	27 203	0	1 470,94
32	El Bayadh	819	0	247,54	819	0	247,54
33	Illizi	221	0	256,31	221	0	256,31
34	Bordj Bou Arreridj	1 159	0	153,66	1 159	0	153,66
35	Boumerdes	7 004	0	663,80	7 004	0	663,80
36	El Tarf	1 627	0	323,88	1 627	0	323,88
37	Tindouf	475	0	492,06	475	0	492,06
38	Tissemsilt	1 142	0	328,30	1 142	0	328,30
39	El Oued	3 130	0	353,18	3 130	0	353,18
40	Khenchela	1 611	0	332,55	1 611	0	332,55
41	Souk Ahras	2 415	0	434,94	2 415	0	434,94
42	Tipaza	4 870	0	664,37	4 870	0	664,37
43	Mila	1 659	0	179,35	1 659	0	179,35
44	Aïn Defla	1 113	0	117,98	1 113	0	117,98
45	Naâma	930	0	296,49	930	0	296,49
46	Aïn Temouchent	3 054	0	683,82	3 054	0	683,82
47	Ghardaïa	708	0	151,33	708	0	151,33
48	Relizane	2 326	0	267,08	2 326	0	267,08
	Total	**265 782**	**0**	**623,90**	**265 782**	**0**	**623,90**

1 : exprimé pour 100 000 habitants

Répartition des cas confirmés et des décès par wilaya au 04 et 05 mai

Code	Wilaya	04 mai Cas cumulés	Nouveaux cas	Taux d'incidence[1]	05 mai Cas cumulés	Nouveaux cas	Taux d'incidence[1]
1	Adrar	1 540	0	281,75	1 540	0	281,75
2	Chlef	1 536	0	123,68	1 536	0	123,68
3	Laghouat	3 011	0	429,01	3 011	0	429,01
4	Oum El Bouaghi	3 437	0	434,40	3 437	0	434,40
5	Batna	14 362	0	1 038,66	14 364	2	1 038,81
6	Bejaia	9 894	0	962,12	9 894	0	962,12
7	Biskra	3 674	0	381,77	3 674	0	381,77
8	Béchar	1 172	0	340,94	1 172	0	340,94
9	Blida	13 760	0	1 006,52	13 760	0	1 006,52
10	Bouira	6 262	0	768,96	6 262	0	768,96
11	Tamanrasset	353	0	145,56	353	0	145,56
12	Tébessa	7 199	0	884,06	7 199	0	884,06
13	Tlemcen	6 291	0	554,50	6 291	0	554,50
14	Tiaret	1 739	0	165,87	1 739	0	165,87
15	Tizi-Ouzou	10 864	0	897,72	10 864	0	897,72
16	Alger	46 740	0	1 263,95	46 741	1	1 263,97
17	Djelfa	2 050	0	128,64	2 050	0	128,64
18	Jijel	7 355	0	980,48	7 355	0	980,48
19	Sétif	11 191	0	623,18	11 191	0	623,18
20	Saida	582	0	140,05	582	0	140,05
21	Skikda	2 804	0	257,23	2 804	0	257,23
22	Sidi Bel Abbes	6 132	0	830,38	6 132	0	830,38
23	Annaba	3 244	0	459,91	3 244	0	459,91
24	Guelma	1 987	0	346,24	1 987	0	346,24
25	Constantine	13 691	0	1 187,41	13 691	0	1 187,41
26	Médéa	2 701	0	305,07	2 701	0	305,07
27	Mostaganem	6 015	0	657,82	6 015	0	657,82
28	M'Sila	6 104	0	470,84	6 104	0	470,84
29	Mascara	1 879	0	194,66	1 879	0	194,66
30	Ouargla	6 747	0	904,83	6 748	1	904,96
31	Oran	27 203	0	1 470,94	27 203	0	1 470,94
32	El Bayadh	819	0	247,54	819	0	247,54
33	Illizi	221	0	256,31	221	0	256,31
34	Bordj Bou Arreridj	1 159	0	153,66	1 159	0	153,66
35	Boumerdes	7 004	0	663,80	7 004	0	663,80
36	El Tarf	1 627	0	323,88	1 627	0	323,88
37	Tindouf	475	0	492,06	475	0	492,06
38	Tissemsilt	1 142	0	328,30	1 142	0	328,30
39	El Oued	3 130	0	353,18	3 130	0	353,18
40	Khenchela	1 611	0	332,55	1 611	0	332,55
41	Souk Ahras	2 415	0	434,94	2 415	0	434,94
42	Tipaza	4 870	0	664,37	4 870	0	664,37
43	Mila	1 659	0	179,35	1 659	0	179,35
44	Ain Defla	1 113	0	117,98	1 113	0	117,98
45	Naâma	930	0	296,49	930	0	296,49
46	Ain Temouchent	3 054	0	683,82	3 054	0	683,82
47	Ghardaïa	708	0	151,33	708	0	151,33
48	Relizane	2 326	0	267,08	2 326	0	267,08
	Total	**265 782**	**0**	**623,90**	**265 786**	**4**	**623,91**

1 : exprimé pour 100 000 habitants

Répartition des cas confirmés et des décès par wilaya au 06 et 07 mai

Code	Wilaya	06 mai Cas cumulés	Nouveaux cas	Taux d'incidence[1]	07 mai Cas Cumulés	Nouveaux cas	Taux d'incidence[1]
1	Adrar	1 540	0	281,75	1 540	0	281,75
2	Chlef	1 536	0	123,68	1 536	0	123,68
3	Laghouat	3 011	0	429,01	3 011	0	429,01
4	Oum El Bouaghi	3 437	0	434,40	3 437	0	434,40
5	Batna	14 365	1	1 038,88	14 365	0	1 038,88
6	Bejaia	9 894	0	962,12	9 894	0	962,12
7	Biskra	3 674	0	381,77	3 674	0	381,77
8	Béchar	1 172	0	340,94	1 172	0	340,94
9	Blida	13 760	0	1 006,52	13 760	0	1 006,52
10	Bouira	6 262	0	768,96	6 262	0	768,96
11	Tamanrasset	353	0	145,56	353	0	145,56
12	Tébessa	7 199	0	884,06	7 199	0	884,06
13	Tlemcen	6 291	0	554,50	6 291	0	554,50
14	Tiaret	1 739	0	165,87	1 739	0	165,87
15	Tizi-Ouzou	10 864	0	897,72	10 864	0	897,72
16	Alger	46 743	2	1 264,03	46 744	1	1 264,05
17	Djelfa	2 050	0	128,64	2 050	0	128,64
18	Jijel	7 355	0	980,48	7 355	0	980,48
19	Sétif	11 192	1	623,23	11 193	1	623,29
20	Saida	582	0	140,05	582	0	140,05
21	Skikda	2 804	0	257,23	2 804	0	257,23
22	Sidi Bel Abbes	6 132	0	830,38	6 133	1	830,52
23	Annaba	3 244	0	459,91	3 244	0	459,91
24	Guelma	1 987	0	346,24	1 987	0	346,24
25	Constantine	13 691	0	1 187,41	13 691	0	1 187,41
26	Médéa	2 701	0	305,07	2 701	0	305,07
27	Mostaganem	6 015	0	657,82	6 015	0	657,82
28	M'Sila	6 104	0	470,84	6 104	0	470,84
29	Mascara	1 879	0	194,66	1 879	0	194,66
30	Ouargla	6 749	1	905,10	6 749	0	905,10
31	Oran	27 203	0	1 470,94	27 203	0	1 470,94
32	El Bayadh	819	0	247,54	819	0	247,54
33	Illizi	221	0	256,31	221	0	256,31
34	Bordj Bou Arreridj	1 159	0	153,66	1 159	0	153,66
35	Boumerdes	7 004	0	663,80	7 004	0	663,80
36	El Tarf	1 627	0	323,88	1 627	0	323,88
37	Tindouf	475	0	492,06	475	0	492,06
38	Tissemsilt	1 142	0	328,30	1 142	0	328,30
39	El Oued	3 130	0	353,18	3 130	0	353,18
40	Khenchela	1 611	0	332,55	1 611	0	332,55
41	Souk Ahras	2 415	0	434,94	2 415	0	434,94
42	Tipaza	4 870	0	664,37	4 870	0	664,37
43	Mila	1 659	0	179,35	1 659	0	179,35
44	Aïn Defla	1 113	0	117,98	1 113	0	117,98
45	Naâma	930	0	296,49	930	0	296,49
46	Ain Temouchent	3 054	0	683,82	3 054	0	683,82
47	Ghardaïa	708	0	151,33	708	0	151,33
48	Relizane	2 326	0	267,08	2 326	0	267,08
	Total	**265 791**	**5**	**623,92**	**265 794**	**3**	**623,93**

1 : exprimé pour 100 000 habitants

Répartition des cas confirmés et des décès par wilaya au 08 et 09 mai

Code	Wilaya	08 mai Cas cumulés	Nouveaux cas	Taux d'incidence[1]	09 mai Cas Cumulés	Nouveaux cas	Taux d'incidence[1]
1	Adrar	1 540	0	281,75	1 540	0	281,75
2	Chlef	1 536	0	123,68	1 536	0	123,68
3	Laghouat	3 011	0	429,01	3 011	0	429,01
4	Oum El Bouaghi	3 437	0	434,40	3 437	0	434,40
5	Batna	14 365	0	1 038,88	14 365	0	1 038,88
6	Bejaia	9 894	0	962,12	9 894	0	962,12
7	Biskra	3 674	0	381,77	3 674	0	381,77
8	Béchar	1 172	0	340,94	1 172	0	340,94
9	Blida	13 760	0	1 006,52	13 760	0	1 006,52
10	Bouira	6 262	0	768,96	6 262	0	768,96
11	Tamanrasset	353	0	145,56	353	0	145,56
12	Tébessa	7 199	0	884,06	7 199	0	884,06
13	Tlemcen	6 291	0	554,50	6 291	0	554,50
14	Tiaret	1 739	0	165,87	1 739	0	165,87
15	Tizi-Ouzou	10 864	0	897,72	10 864	0	897,72
16	Alger	46 744	0	1 264,05	46 745	1	1 264,08
17	Djelfa	2 050	0	128,64	2 050	0	128,64
18	Jijel	7 355	0	980,48	7 355	0	980,48
19	Sétif	11 195	2	623,40	11 195	0	623,40
20	Saida	582	0	140,05	582	0	140,05
21	Skikda	2 804	0	257,23	2 804	0	257,23
22	Sidi Bel Abbes	6 133	0	830,52	6 133	0	830,52
23	Annaba	3 244	0	459,91	3 244	0	459,91
24	Guelma	1 987	0	346,24	1 987	0	346,24
25	Constantine	13 691	0	1 187,41	13 692	1	1 187,50
26	Médéa	2 701	0	305,07	2 701	0	305,07
27	Mostaganem	6 015	0	657,82	6 015	0	657,82
28	M'Sila	6 104	0	470,84	6 104	0	470,84
29	Mascara	1 879	0	194,66	1 879	0	194,66
30	Ouargla	6 749	0	905,10	6 749	0	905,10
31	Oran	27 203	0	1 470,94	27 203	0	1 470,94
32	El Bayadh	819	0	247,54	819	0	247,54
33	Illizi	221	0	256,31	221	0	256,31
34	Bordj Bou Arreridj	1 159	0	153,66	1 159	0	153,66
35	Boumerdes	7 005	1	663,89	7 005	0	663,89
36	El Tarf	1 627	0	323,88	1 627	0	323,88
37	Tindouf	475	0	492,06	475	0	492,06
38	Tissemsilt	1 142	0	328,30	1 142	0	328,30
39	El Oued	3 130	0	353,18	3 130	0	353,18
40	Khenchela	1 611	0	332,55	1 611	0	332,55
41	Souk Ahras	2 416	1	435,12	2 416	0	435,12
42	Tipaza	4 870	0	664,37	4 870	0	664,37
43	Mila	1 659	0	179,35	1 659	0	179,35
44	Aïn Defla	1 113	0	117,98	1 113	0	117,98
45	Naâma	930	0	296,49	930	0	296,49
46	Ain Temouchent	3 054	0	683,82	3 054	0	683,82
47	Ghardaïa	708	0	151,33	708	0	151,33
48	Relizane	2 326	0	267,08	2 326	0	267,08
	Total	**265 798**	**4**	**623,94**	**265 800**	**2**	**623,94**

1 : exprimé pour 100 000 habitants

Répartition des cas confirmés et des décès par wilaya au 10 et 11 mai

Code	Wilaya	10 mai			11 mai		
		Cas cumulés	Nouveaux cas	Taux d'incidence[1]	Cas cumulés	Nouveaux cas	Taux d'incidence[1]
1	Adrar	1 540	0	281,75	1 540	0	281,75
2	Chlef	1 536	0	123,68	1 536	0	123,68
3	Laghouat	3 011	0	429,01	3 011	0	429,01
4	Oum El Bouaghi	3 437	0	434,40	3 437	0	434,40
5	Batna	14 365	0	1 038,88	14 365	0	1 038,88
6	Bejaia	9 894	0	962,12	9 894	0	962,12
7	Biskra	3 674	0	381,77	3 674	0	381,77
8	Béchar	1 172	0	340,94	1 172	0	340,94
9	Blida	13 760	0	1 006,52	13 760	0	1 006,52
10	Bouira	6 262	0	768,96	6 262	0	768,96
11	Tamanrasset	353	0	145,56	353	0	145,56
12	Tébessa	7 199	0	884,06	7 199	0	884,06
13	Tlemcen	6 291	0	554,50	6 291	0	554,50
14	Tiaret	1 739	0	165,87	1 739	0	165,87
15	Tizi-Ouzou	10 864	0	897,72	10 864	0	897,72
16	Alger	46 745	0	1 264,08	46 746	1	1 264,11
17	Djelfa	2 050	0	128,64	2 050	0	128,64
18	Jijel	7 355	0	980,48	7 355	0	980,48
19	Sétif	11 197	2	623,51	11 197	0	623,51
20	Saida	582	0	140,05	582	0	140,05
21	Skikda	2 804	0	257,23	2 804	0	257,23
22	Sidi Bel Abbes	6 133	0	830,52	6 133	0	830,52
23	Annaba	3 244	0	459,91	3 244	0	459,91
24	Guelma	1 987	0	346,24	1 987	0	346,24
25	Constantine	13 693	1	1 187,58	13 694	1	1 187,67
26	Médéa	2 701	0	305,07	2 701	0	305,07
27	Mostaganem	6 015	0	657,82	6 015	0	657,82
28	M'Sila	6 104	0	470,84	6 104	0	470,84
29	Mascara	1 879	0	194,66	1 879	0	194,66
30	Ouargla	6 749	0	905,10	6 749	0	905,10
31	Oran	27 204	1	1 470,99	27 204	0	1 470,99
32	El Bayadh	819	0	247,54	819	0	247,54
33	Illizi	221	0	256,31	221	0	256,31
34	Bordj Bou Arreridj	1 159	0	153,66	1 159	0	153,66
35	Boumerdes	7 005	0	663,89	7 005	0	663,89
36	El Tarf	1 627	0	323,88	1 627	0	323,88
37	Tindouf	475	0	492,06	475	0	492,06
38	Tissemsilt	1 142	0	328,30	1 142	0	328,30
39	El Oued	3 130	0	353,18	3 130	0	353,18
40	Khenchela	1 611	0	332,55	1 611	0	332,55
41	Souk Ahras	2 416	0	435,12	2 416	0	435,12
42	Tipaza	4 870	0	664,37	4 870	0	664,37
43	Mila	1 659	0	179,35	1 659	0	179,35
44	Aïn Defla	1 113	0	117,98	1 113	0	117,98
45	Naâma	930	0	296,49	930	0	296,49
46	Ain Temouchent	3 054	0	683,82	3 054	0	683,82
47	Ghardaïa	708	0	151,33	708	0	151,33
48	Relizane	2 326	0	267,08	2 326	0	267,08
	Total	**265 804**	**4**	**623,95**	**265 806**	**2**	**623,96**

1 : exprimé pour 100 000 habitants

Répartition des cas confirmés et des décès par wilaya au 12 et 13 mai

Code	Wilaya	12 mai Cas cumulés	Nouveaux cas	Taux d'incidence[1]	13 mai Cas cumulés	Nouveaux cas	Taux d'incidence[1]
1	Adrar	1 540	0	281,75	1 540	0	281,75
2	Chlef	1 536	0	123,68	1 536	0	123,68
3	Laghouat	3 011	0	429,01	3 011	0	429,01
4	Oum El Bouaghi	3 437	0	434,40	3 437	0	434,40
5	Batna	14 366	1	1 038,95	14 366	0	1 038,95
6	Bejaia	9 894	0	962,12	9 894	0	962,12
7	Biskra	3 674	0	381,77	3 674	0	381,77
8	Béchar	1 172	0	340,94	1 172	0	340,94
9	Blida	13 760	0	1 006,52	13760	0	1 006,52
10	Bouira	6 262	0	768,96	6 262	0	768,96
11	Tamanrasset	353	0	145,56	353	0	145,56
12	Tébessa	7 199	0	884,06	7 199	0	884,06
13	Tlemcen	6 291	0	554,50	6 291	0	554,50
14	Tiaret	1 739	0	165,87	1 739	0	165,87
15	Tizi-Ouzou	10 864	0	897,72	10 864	0	897,72
16	Alger	46 747	1	1 264,13	46 750	3	1 264,22
17	Djelfa	2 050	0	128,64	2 050	0	128,64
18	Jijel	7 355	0	980,48	7 355	0	980,48
19	Sétif	11 197	0	623,51	11 197	0	623,51
20	Saida	582	0	140,05	582	0	140,05
21	Skikda	2 804	0	257,23	2 804	0	257,23
22	Sidi Bel Abbes	6 133	0	830,52	6 133	0	830,52
23	Annaba	3 244	0	459,91	3 244	0	459,91
24	Guelma	1 987	0	346,24	1987	0	346,24
25	Constantine	13 694	0	1 187,67	13 694	0	1 187,67
26	Médéa	2 701	0	305,07	2 701	0	305,07
27	Mostaganem	6 015	0	657,82	6 015	0	657,82
28	M'Sila	6 104	0	470,84	6 105	1	470,92
29	Mascara	1 879	0	194,66	1 879	0	194,66
30	Ouargla	6 749	0	905,10	6 749	0	905,10
31	Oran	27 204	0	1 470,99	27 205	1	1 471,05
32	El Bayadh	819	0	247,54	819	0	247,54
33	Illizi	221	0	256,31	221	0	256,31
34	Bordj Bou Arreridj	1 159	0	153,66	1 159	0	153,66
35	Boumerdes	7 005	0	663,89	7 005	0	663,89
36	El Tarf	1 627	0	323,88	1 627	0	323,88
37	Tindouf	475	0	492,06	475	0	492,06
38	Tissemsilt	1 142	0	328,30	1 142	0	328,30
39	El Oued	3 130	0	353,18	3 130	0	353,18
40	Khenchela	1 611	0	332,55	1 611	0	332,55
41	Souk Ahras	2 416	0	435,12	2 417	1	435,30
42	Tipaza	4 870	0	664,37	4 870	0	664,37
43	Mila	1 659	0	179,35	1 659	0	179,35
44	Aïn Defla	1 113	0	117,98	1 113	0	117,98
45	Naâma	930	0	296,49	930	0	296,49
46	Ain Temouchent	3 054	0	683,82	3 054	0	683,82
47	Ghardaïa	708	0	151,33	708	0	151,33
48	Relizane	2 326	0	267,08	2 326	0	267,08
	Total	**265 808**	**2**	**623,96**	**265 814**	**6**	**623,98**

1 : exprimé pour 100 000 habitants

Répartition des cas confirmés et des décès par wilaya au 14 et 15 mai

Code	Wilaya	14 mai Cas cumulés	Nouveaux cas	Taux d'incidence[1]	15 mai Cas cumulés	Nouveaux cas	Taux d'incidence[1]
1	Adrar	1 540	0	281,75	1 540	0	281,75
2	Chlef	1 536	0	123,68	1 536	0	123,68
3	Laghouat	3 011	0	429,01	3 011	0	429,01
4	Oum El Bouaghi	3 437	0	434,40	3 437	0	434,40
5	Batna	14 366	0	1 038,95	14 367	1	1 039,02
6	Bejaia	9 894	0	962,12	9 894	0	962,12
7	Biskra	3 674	0	381,77	3 674	0	381,77
8	Béchar	1 172	0	340,94	1 172	0	340,94
9	Blida	13 760	0	1 006,52	13 760	0	1 006,52
10	Bouira	6 262	0	768,96	6 262	0	768,96
11	Tamanrasset	353	0	145,56	353	0	145,56
12	Tébessa	7 199	0	884,06	7 199	0	884,06
13	Tlemcen	6 291	0	554,50	6 291	0	554,50
14	Tiaret	1739	0	165,87	1 739	0	165,87
15	Tizi-Ouzou	10 864	0	897,72	10 864	0	897,72
16	Alger	46 751	1	1 264,24	46 752	1	1 264,27
17	Djelfa	2 050	0	128,64	2050	0	128,64
18	Jijel	7 355	0	980,48	7 355	0	980,48
19	Sétif	11 197	0	623,51	11 197	0	623,51
20	Saida	582	0	140,05	582	0	140,05
21	Skikda	2 804	0	257,23	2 804	0	257,23
22	Sidi Bel Abbes	6 133	0	830,52	6 133	0	830,52
23	Annaba	3 244	0	459,91	3 245	1	460,05
24	Guelma	1 987	0	346,24	1 987	0	346,24
25	Constantine	13 694	0	1 187,67	13 694	0	1 187,67
26	Médéa	2 701	0	305,07	2 701	0	305,07
27	Mostaganem	6 015	0	657,82	6 015	0	657,82
28	M'Sila	6 106	1	470,99	6 107	1	471,07
29	Mascara	1 879	0	194,66	1 879	0	194,66
30	Ouargla	6 749	0	905,10	6 749	0	905,10
31	Oran	27 205	0	1 471,05	27 205	0	1 471,05
32	El Bayadh	819	0	247,54	819	0	247,54
33	Illizi	221	0	256,31	221	0	256,31
34	Bordj Bou Arreridj	1 159	0	153,66	1 159	0	153,66
35	Boumerdes	7 005	0	663,89	7 005	0	663,89
36	El Tarf	1 627	0	323,88	1 627	0	323,88
37	Tindouf	475	0	492,06	475	0	492,06
38	Tissemsilt	1 142	0	328,30	1 142	0	328,30
39	El Oued	3 130	0	353,18	3 130	0	353,18
40	Khenchela	1 611	0	332,55	1 611	0	332,55
41	Souk Ahras	2 417	0	435,30	2 417	0	435,30
42	Tipaza	4 870	0	664,37	4 870	0	664,37
43	Mila	1 659	0	179,35	1 659	0	179,35
44	Aïn Defla	1 113	0	117,98	1 113	0	117,98
45	Naâma	930	0	296,49	930	0	296,49
46	Ain Temouchent	3 054	0	683,82	3 054	0	683,82
47	Ghardaïa	708	0	151,33	708	0	151,33
48	Relizane	2 326	0	267,08	2 326	0	267,08
	Total	**265 816**	**2**	**623,98**	**265 820**	**4**	**623,99**

1 : exprimé pour 100 000 habitants

Répartition des cas confirmés et des décès par wilaya au 16 et 17 mai

Code	Wilaya	16 mai Cas cumulés	Nouveaux cas	Taux d'incidence[1]	17 mai Cas cumulés	Nouveaux cas	Taux d'incidence[1]
1	Adrar	1 540	0	281,75	1 540	0	281,75
2	Chlef	1 536	0	123,68	1 536	0	123,68
3	Laghouat	3 011	0	429,01	3 011	0	429,01
4	Oum El Bouaghi	3 437	0	434,40	3 437	0	434,40
5	Batna	14 367	0	1 039,02	14 367	0	1 039,02
6	Bejaia	9 894	0	962,12	9 895	1	962,21
7	Biskra	3 674	0	381,77	3 674	0	381,77
8	Béchar	1 172	0	340,94	1 172	0	340,94
9	Blida	13 760	0	1 006,52	13 760	0	1 006,52
10	Bouira	6 262	0	768,96	6 262	0	768,96
11	Tamanrasset	353	0	145,56	353	0	145,56
12	Tébessa	7199	0	884,06	7 199	0	884,06
13	Tlemcen	6 291	0	554,50	6 291	0	554,50
14	Tiaret	1 739	0	165,87	1 739	0	165,87
15	Tizi-Ouzou	10 864	0	897,72	10 864	0	897,72
16	Alger	46 753	1	1 264,30	46 753	0	1 264,30
17	Djelfa	2 050	0	128,64	2 050	0	128,64
18	Jijel	7 355	0	980,48	7 355	0	980,48
19	Sétif	11 197	0	623,51	11 197	0	623,51
20	Saida	582	0	140,05	582	0	140,05
21	Skikda	2 804	0	257,23	2 804	0	257,23
22	Sidi Bel Abbes	6 133	0	830,52	6 133	0	830,52
23	Annaba	3 245	0	460,05	3 245	0	460,05
24	Guelma	1 987	0	346,24	1 987	0	346,24
25	Constantine	13 694	0	1 187,67	13 694	0	1 187,67
26	Médéa	701	0	305,07	2 701	0	305,07
27	Mostaganem	6 015	0	657,82	6 015	0	657,82
28	M'Sila	6 107	0	471,07	6 107	0	471,07
29	Mascara	1 879	0	194,66	1 879	0	194,66
30	Ouargla	6 751	2	905,37	6 753	2	905,63
31	Oran	27 205	0	1 471,05	27 206	1	1 471,10
32	El Bayadh	819	0	247,54	819	0	247,54
33	Illizi	221	0	256,31	221	0	256,31
34	Bordj Bou Arreridj	1 159	0	153,66	1 159	0	153,66
35	Boumerdes	7 005	0	663,89	7 005	0	663,89
36	El Tarf	1 627	0	323,88	1 627	0	323,88
37	Tindouf	475	0	492,06	475	0	492,06
38	Tissemsilt	1 142	0	328,30	1 142	0	328,30
39	El Oued	3 130	0	353,18	3 130	0	353,18
40	Khenchela	1 611	0	332,55	1 611	0	332,55
41	Souk Ahras	2 417	0	435,30	2 417	0	435,30
42	Tipaza	4 870	0	664,37	4 871	1	664,51
43	Mila	1 659	0	179,35	1 659	0	179,35
44	Aïn Defla	1 113	0	117,98	1 113	0	117,98
45	Naâma	930	0	296,49	930	0	296,49
46	Ain Temouchent	3 054	0	683,82	3 054	0	683,82
47	Ghardaïa	708	0	151,33	708	0	151,33
48	Relizane	2 326	0	267,08	2 326	0	267,08
	Total	**265 823**	**3**	**624,00**	**265 828**	**5**	**624,01**

1 : exprimé pour 100 000 habitants

Répartition des cas confirmés et des décès par wilaya au 18 et 19 mai

Code	Wilaya	18 mai			19 mai		
		Cas cumulés	Nouveaux cas	Taux d'incidence[1]	Cas cumulés	Nouveaux cas	Taux d'incidence[1]
1	Adrar	1 540	0	281,75	1 540	0	281,75
2	Chlef	1 536	0	123,68	1 536	0	123,68
3	Laghouat	3 011	0	429,01	3 011	0	429,01
4	Oum El Bouaghi	3 437	0	434,40	3 437	0	434,40
5	Batna	14 367	0	1 039,02	14 367	0	1 039,02
6	Bejaia	9 896	1	962,31	9 896	0	962,31
7	Biskra	3 674	0	381,77	3 674	0	381,77
8	Béchar	1 172	0	340,94	1 172	0	340,94
9	Blida	13760	0	1 006,52	13 760	0	1 006,52
10	Bouira	6 262	0	768,96	6 262	0	768,96
11	Tamanrasset	353	0	145,56	353	0	145,56
12	Tébessa	7 199	0	884,06	7 199	0	884,06
13	Tlemcen	6 292	1	554,59	6 292	0	554,59
14	Tiaret	1 739	0	165,87	1 739	0	165,87
15	Tizi-Ouzou	10 864	0	897,72	10 864	0	897,72
16	Alger	46 754	1	1 264,32	46 759	5	1 264,46
17	Djelfa	2 050	0	128,64	2 050	0	128,64
18	Jijel	7 355	0	980,48	7 355	0	980,48
19	Sétif	11 198	1	623,57	11 199	1	623,62
20	Saida	582	0	140,05	582	0	140,05
21	Skikda	2 804	0	257,23	2 804	0	257,23
22	Sidi Bel Abbes	6 133	0	830,52	6 133	0	830,52
23	Annaba	3 245	0	460,05	3 245	0	460,05
24	Guelma	1 987	0	346,24	1 987	0	346,24
25	Constantine	13 695	1	1 187,76	13 695	0	1 187,76
26	Médéa	2 701	0	305,07	2 701	0	305,07
27	Mostaganem	6 015	0	657,82	6 015	0	657,82
28	M'Sila	6 107	0	471,07	6 108	1	471,15
29	Mascara	1 879	0	194,66	1 879	0	194,66
30	Ouargla	6 754	1	905,77	6 754	0	905,77
31	Oran	27 206	0	1 471,10	27 206	0	1 471,10
32	El Bayadh	819	0	247,54	819	0	247,54
33	Illizi	221	0	256,31	221	0	256,31
34	Bordj Bou Arreridj	1 159	0	153,66	1 159	0	153,66
35	Boumerdes	7 005	0	663,89	7 005	0	663,89
36	El Tarf	1 627	0	323,88	1 627	0	323,88
37	Tindouf	475	0	492,06	475	0	492,06
38	Tissemsilt	1 142	0	328,30	1 142	0	328,30
39	El Oued	3 130	0	353,18	3 130	0	353,18
40	Khenchela	1 611	0	332,55	1 611	0	332,55
41	Souk Ahras	2 417	0	435,30	2 417	0	435,30
42	Tipaza	4 871	0	664,51	4 871	0	664,51
43	Mila	1 659	0	179,35	1 659	0	179,35
44	Aïn Defla	1 113	0	117,98	1 113	0	117,98
45	Naâma	930	0	296,49	930	0	296,49
46	Ain Temouchent	3 054	0	683,82	3 054	0	683,82
47	Ghardaïa	708	0	151,33	708	0	151,33
48	Relizane	2 326	0	267,08	2 326	0	267,08
	Total	**265 834**	**6**	**624,02**	**265 841**	**7**	**624,04**

1 : exprimé pour 100 000 habitants

Répartition des cas confirmés et des décès par wilaya au 20 et 21 mai

Code	Wilaya	20 mai Cas cumulés	Nouveaux cas	Taux d'incidence[1]	21 mai Cas cumulés	Nouveaux cas	Taux d'incidence[1]
1	Adrar	1 540	0	281,75	1 540	0	281,75
2	Chlef	1 536	0	123,68	1 536	0	123,68
3	Laghouat	3 011	0	429,01	3 011	0	429,01
4	Oum El Bouaghi	3 437	0	434,40	3 437	0	434,40
5	Batna	14 367	0	1 039,02	14 367	0	1 039,02
6	Bejaia	9 897	1	962,41	9 897	0	962,41
7	Biskra	3 674	0	381,77	3 674	0	381,77
8	Béchar	1 172	0	340,94	1 172	0	340,94
9	Blida	13 760	0	1 006,52	13 760	0	1 006,52
10	Bouira	6 262	0	768,96	6 262	0	768,96
11	Tamanrasset	353	0	145,56	353	0	145,56
12	Tébessa	7 199	0	884,06	7 199	0	884,06
13	Tlemcen	6292	0	554,59	6 292	0	554,59
14	Tiaret	1 739	0	165,87	1 739	0	165,87
15	Tizi-Ouzou	10 864	0	897,72	10 865	1	897,80
16	Alger	46 760	1	1 264,49	46 761	1	1 264,51
17	Djelfa	2 050	0	128,64	2 050	0	128,64
18	Jijel	7 355	0	980,48	7 355	0	980,48
19	Sétif	11 202	3	623,79	11 203	1	623,85
20	Saida	582	0	140,05	582	0	140,05
21	Skikda	2 804	0	257,23	2 804	0	257,23
22	Sidi Bel Abbes	6 133	0	830,52	6 134	1	830,66
23	Annaba	3 245	0	460,05	3 245	0	460,05
24	Guelma	1 987	0	346,24	1 987	0	346,24
25	Constantine	13 695	0	1 187,76	13 695	0	1 187,76
26	Médéa	2 701	0	305,07	2 701	0	305,07
27	Mostaganem	6 015	0	657,82	6 015	0	657,82
28	M'Sila	6 109	1	471,23	6 109	0	471,23
29	Mascara	1 879	0	194,66	1 879	0	194,66
30	Ouargla	6 754	0	905,77	6 754	0	905,77
31	Oran	27 206	0	1 471,10	27 206	0	1 471,10
32	El Bayadh	819	0	247,54	819	0	247,54
33	Illizi	221	0	256,31	221	0	256,31
34	Bordj Bou Arreridj	1 159	0	153,66	1 159	0	153,66
35	Boumerdes	7 005	0	663,89	7 005	0	663,89
36	El Tarf	1 627	0	323,88	1 627	0	323,88
37	Tindouf	475	0	492,06	475	0	492,06
38	Tissemsilt	1 142	0	328,30	1 142	0	328,30
39	El Oued	3 130	0	353,18	3 130	0	353,18
40	Khenchela	1 611	0	332,55	1 611	0	332,55
41	Souk Ahras	2 417	0	435,30	2 417	0	435,30
42	Tipaza	4 871	0	664,51	4 871	0	664,51
43	Mila	1 659	0	179,35	1 659	0	179,35
44	Aïn Defla	1 113	0	117,98	1 113	0	117,98
45	Naâma	930	0	296,49	930	0	296,49
46	Ain Temouchent	3 054	0	683,82	3 054	0	683,82
47	Ghardaïa	708	0	151,33	708	0	151,33
48	Relizane	2 326	0	267,08	2 326	0	267,08
	Total	**265 847**	**6**	**624,05**	**265 851**	**4**	**624,06**

1 : exprimé pour 100 000 habitants

Répartition des cas confirmés et des décès par wilaya au 22 et 23 mai

Code	Wilaya	22 mai Cas cumulés	Nouveaux cas	Taux d'incidence[1]	23 mai Cas cumulés	Nouveaux cas	Taux d'incidence[1]
1	Adrar	1 540	0	281,75	1 540	0	281,75
2	Chlef	1 536	0	123,68	1 536	0	123,68
3	Laghouat	3 011	0	429,01	3 011	0	429,01
4	Oum El Bouaghi	3 437	0	434,40	3 437	0	434,40
5	Batna	14 367	0	1 039,02	14 367	0	1 039,02
6	Bejaia	9 897	0	962,41	9 897	0	962,41
7	Biskra	3 674	0	381,77	3 674	0	381,77
8	Béchar	1 172	0	340,94	1 172	0	340,94
9	Blida	13 760	0	1 006,52	13 760	0	1 006,52
10	Bouira	6 262	0	768,96	6 262	0	768,96
11	Tamanrasset	353	0	145,56	353	0	145,56
12	Tébessa	7 199	0	884,06	7 199	0	884,06
13	Tlemcen	6 292	0	554,59	6 292	0	554,59
14	Tiaret	1 739	0	165,87	1 739	0	165,87
15	Tizi-Ouzou	10 866	1	897,88	10 866	0	897,88
16	Alger	46 762	1	1 264,54	46 762	0	1 264,54
17	Djelfa	2 050	0	128,64	2 050	0	128,64
18	Jijel	7 355	0	980,48	7 355	0	980,48
19	Sétif	11 203	0	623,85	11 203	0	623,85
20	Saida	582	0	140,05	582	0	140,05
21	Skikda	2 804	0	257,23	2 804	0	257,23
22	Sidi Bel Abbes	6 135	1	830,79	6 135	0	830,79
23	Annaba	3 245	0	460,05	3 245	0	460,05
24	Guelma	1 987	0	346,24	1 987	0	346,24
25	Constantine	13 695	0	1 187,76	13 695	0	1 187,76
26	Médéa	2 701	0	305,07	2 702	1	305,19
27	Mostaganem	6 015	0	657,82	6 015	0	657,82
28	M'Sila	6 109	0	471,23	6 109	0	471,23
29	Mascara	1 879	0	194,66	1 879	0	194,66
30	Ouargla	6 754	0	905,77	6 754	0	905,77
31	Oran	27 206	0	1 471,10	27 206	0	1 471,10
32	El Bayadh	819	0	247,54	819	0	247,54
33	Illizi	221	0	256,31	221	0	256,31
34	Bordj Bou Arreridj	1 159	0	153,66	1 159	0	153,66
35	Boumerdes	7 005	0	663,89	7 005	0	663,89
36	El Tarf	1 627	0	323,88	1 627	0	323,88
37	Tindouf	475	0	492,06	475	0	492,06
38	Tissemsilt	1 142	0	328,30	1 142	0	328,30
39	El Oued	3 130	0	353,18	3 130	0	353,18
40	Khenchela	1 611	0	332,55	1 611	0	332,55
41	Souk Ahras	2 417	0	435,30	2 417	0	435,30
42	Tipaza	4 871	0	664,51	4 871	0	664,51
43	Mila	1 659	0	179,35	1 659	0	179,35
44	Aïn Defla	1 113	0	117,98	1 113	0	117,98
45	Naâma	930	0	296,49	930	0	296,49
46	Ain Temouchent	3 054	0	683,82	3 054	0	683,82
47	Ghardaïa	708	0	151,33	708	0	151,33
48	Relizane	2 326	0	267,08	2 326	0	267,08
	Total	**265 854**	**3**	**624,07**	**265 855**	**1**	**624,07**

1 : exprimé pour 100 000 habitants

Répartition des cas confirmés et des décès par wilaya au 24 et 25 mai

Code	Wilaya	24 mai Cas cumulés	Nouveaux cas	Taux d'incidence[1]	25 mai Cas cumulés	Nouveaux cas	Taux d'incidence[1]
1	Adrar	1 540	0	281,75	1 540	0	281,75
2	Chlef	1 536	0	123,68	1 536	0	123,68
3	Laghouat	3 011	0	429,01	3 011	0	429,01
4	Oum El Bouaghi	3 437	0	434,40	3 437	0	434,40
5	Batna	14 368	1	1 039,09	14 368	0	1 039,09
6	Bejaia	9 897	0	962,41	9 897	0	962,41
7	Biskra	3 674	0	381,77	3 674	0	381,77
8	Béchar	1 172	0	340,94	1 172	0	340,94
9	Blida	13 760	0	1 006,52	13 760	0	1 006,52
10	Bouira	6 262	0	768,96	6 262	0	768,96
11	Tamanrasset	353	0	145,56	353	0	145,56
12	Tébessa	7 199	0	884,06	7 199	0	884,06
13	Tlemcen	6 292	0	554,59	6 292	0	554,59
14	Tiaret	1 739	0	165,87	1 739	0	165,87
15	Tizi-Ouzou	10 866	0	897,88	10 866	0	897,88
16	Alger	46 764	2	1 264,59	46 765	1	1 264,62
17	Djelfa	2 050	0	128,64	2 050	0	128,64
18	Jijel	7 355	0	980,48	7 355	0	980,48
19	Sétif	11 203	0	623,85	11 203	0	623,85
20	Saida	582	0	140,05	582	0	140,05
21	Skikda	2 804	0	257,23	2 804	0	257,23
22	Sidi Bel Abbes	6 135	0	830,79	6 135	0	830,79
23	Annaba	3 245	0	460,05	3 245	0	460,05
24	Guelma	1 987	0	346,24	1 987	0	346,24
25	Constantine	13 695	0	1 187,76	13 695	0	1 187,76
26	Médéa	2 702	0	305,19	2 702	0	305,19
27	Mostaganem	6 015	0	657,82	6 015	0	657,82
28	M'Sila	6 109	0	471,23	6 109	0	471,23
29	Mascara	1 879	0	194,66	1 879	0	194,66
30	Ouargla	6 756	2	906,04	6 757	1	906,17
31	Oran	27 206	0	1 471,10	27 206	0	1 471,10
32	El Bayadh	819	0	247,54	819	0	247,54
33	Illizi	221	0	256,31	221	0	256,31
34	Bordj Bou Arreridj	1 159	0	153,66	1 159	0	153,66
35	Boumerdes	7 005	0	663,89	7 005	0	663,89
36	El Tarf	1 627	0	323,88	1 627	0	323,88
37	Tindouf	475	0	492,06	475	0	492,06
38	Tissemsilt	1 142	0	328,30	1 142	0	328,30
39	El Oued	3 130	0	353,18	3 130	0	353,18
40	Khenchela	1 611	0	332,55	1 611	0	332,55
41	Souk Ahras	2 417	0	435,30	2 417	0	435,30
42	Tipaza	4 871	0	664,51	4 871	0	664,51
43	Mila	1 659	0	179,35	1 659	0	179,35
44	Aïn Defla	1 113	0	117,98	1 113	0	117,98
45	Naâma	930	0	296,49	930	0	296,49
46	Ain Temouchent	3 054	0	683,82	3 054	0	683,82
47	Ghardaïa	708	0	151,33	708	0	151,33
48	Relizane	2 326	0	267,08	2 326	0	267,08
	Total	**265 860**	**5**	**624,08**	**265 862**	**2**	**624,09**

1 : exprimé pour 100 000 habitants

Répartition des cas confirmés et des décès par wilaya au 26 et 27 mai

		26 mai			27 mai		
Code	Wilaya	Cas cumulés	Nouveaux cas	Taux d'incidence[1]	Cas Cumulés	Nouveaux cas	Taux d'incidence[1]
1	Adrar	1 540	0	281,75	1 540	0	281,75
2	Chlef	1 536	0	123,68	1 536	0	123,68
3	Laghouat	3 011	0	429,01	3 011	0	429,01
4	Oum El Bouaghi	3 437	0	434,40	3 437	0	434,40
5	Batna	14 368	0	1 039,09	14 368	0	1 039,09
6	Bejaia	9 897	0	962,41	9 897	0	962,41
7	Biskra	3 674	0	381,77	3 674	0	381,77
8	Béchar	1 172	0	340,94	1 172	0	340,94
9	Blida	13 760	0	1 006,52	13 760	0	1 006,52
10	Bouira	6 262	0	768,96	6 262	0	768,96
11	Tamanrasset	353	0	145,56	353	0	145,56
12	Tébessa	7 199	0	884,06	7 199	0	884,06
13	Tlemcen	6 292	0	554,59	6 292	0	554,59
14	Tiaret	1 739	0	165,87	1 739	0	165,87
15	Tizi-Ouzou	10 866	0	897,88	10 866	0	897,88
16	Alger	46 767	2	1 264,68	46 770	3	1 264,76
17	Djelfa	2 050	0	128,64	2 050	0	128,64
18	Jijel	7 355	0	980,48	7 355	0	980,48
19	Sétif	11 203	0	623,85	11 203	0	623,85
20	Saida	582	0	140,05	582	0	140,05
21	Skikda	2 804	0	257,23	2 804	0	257,23
22	Sidi Bel Abbes	6 135	0	830,79	6136	1	830,93
23	Annaba	3 245	0	460,05	3 245	0	460,05
24	Guelma	1 987	0	346,24	1 987	0	346,24
25	Constantine	13 695	0	1 187,76	13 695	0	1 187,76
26	Médéa	2 702	0	305,19	2 702	0	305,19
27	Mostaganem	6 015	0	657,82	6 015	0	657,82
28	M'Sila	6 109	0	471,23	6 109	0	471,23
29	Mascara	1 879	0	194,66	1 879	0	194,66
30	Ouargla	6 757	0	906,17	6 757	0	906,17
31	Oran	27 206	0	1 471,10	27 206	0	1 471,10
32	El Bayadh	819	0	247,54	819	0	247,54
33	Illizi	221	0	256,31	221	0	256,31
34	Bordj Bou Arreridj	1 159	0	153,66	1 159	0	153,66
35	Boumerdes	7 005	0	663,89	7 006	1	663,98
36	El Tarf	1 627	0	323,88	1 628	1	324,08
37	Tindouf	475	0	492,06	475	0	492,06
38	Tissemsilt	1 142	0	328,30	1 142	0	328,30
39	El Oued	3 130	0	353,18	3 130	0	353,18
40	Khenchela	1 611	0	332,55	1 611	0	332,55
41	Souk Ahras	2 417	0	435,30	2 417	0	435,30
42	Tipaza	4 871	0	664,51	4 871	0	664,51
43	Mila	1 659	0	179,35	1 659	0	179,35
44	Aïn Defla	1 113	0	117,98	1 113	0	117,98
45	Naâma	930	0	296,49	930	0	296,49
46	Ain Temouchent	3 054	0	683,82	3 054	0	683,82
47	Ghardaïa	708	0	151,33	708	0	151,33
48	Relizane	2 326	0	267,08	2 326	0	267,08
	Total	**265 864**	**2**	**624,09**	**265 870**	**6**	**624,11**

1 : exprimé pour 100 000 habitants

[i] Directeur de publication : Pr N. Smaïl – Equipe de rédaction : Dr D. Hannoun, Dr N. Aouchar, Dr A. Boughoufalah, Dr K. Meziani, – Conception : Dr D. Hannoun, Dr A. Boughoufalah, Dr K. Meziani, Dr H. Hellal, Dr A. Lazazi Attig, Dr K. Ait Oubelli, Dr N. Aouchar.